

Teileinziehungsverfahren

Stadt Dargun

Gemarkung: *Dargun*

Flur: 8

Flurstücke: 2

Auslegung: *29.06.2022 bis 26.07.2022*

Einwendungen: ja (Anlage) nein

Auslegung ordnungsgemäß durchgeführt:

Ort/ Datum/ Unterschrift/ Stempel

Bekanntmachung über die Teileinziehung eines Teilstückes eines öffentlichen Weges in der Gemeinde Dargun

Der Landrat des Landkreises Mecklenburgische Seenplatte gibt als zuständige Straßenaufsichtsbehörde für die Gemeinden des Landkreises bekannt, dass auf Beschluss der Stadtvertretung Dargun vom 07.12.2021 (Beschluss-Nr. SV 44/2021) die Teileinziehung des Verbindungsweges zwischen dem Kämmericher Landweg und der Landstraße 20 in Dargun Ausbau, auf einer Länge von ca. 253 Meter (siehe Übersichtsplan farblich gekennzeichnet), gemäß § 9 Absatz 2 Straßen- und Wegegesetz des Landes Mecklenburg-Vorpommern vom 3. Januar 1993 (GVOBl. M-V 1993, S. 42) in der zurzeit gültigen Fassung, beantragt wurde.

Betroffen ist zu Teilen folgendes Flurstück:

Gemarkung	Dargun
Flur	8
Flurstück	2

- ⇒ Die künftige Nutzung des gekennzeichneten Teilstückes beschränkt sich ausschließlich auf Fußgänger- und Radverkehr. Sonstiger Verkehr ist demnach künftig ausgeschlossen.

Die Unterlagen über die geplante Teileinziehung des oben genannten Wegeabschnittes liegen in der Zeit vom **29.06.2022 bis 26.07.2022** wie folgt zur Einsichtnahme aus:

Stadt Dargun
 Bauamt
 Raum 3.5
 Platz des Friedens 6
 17159 Dargun

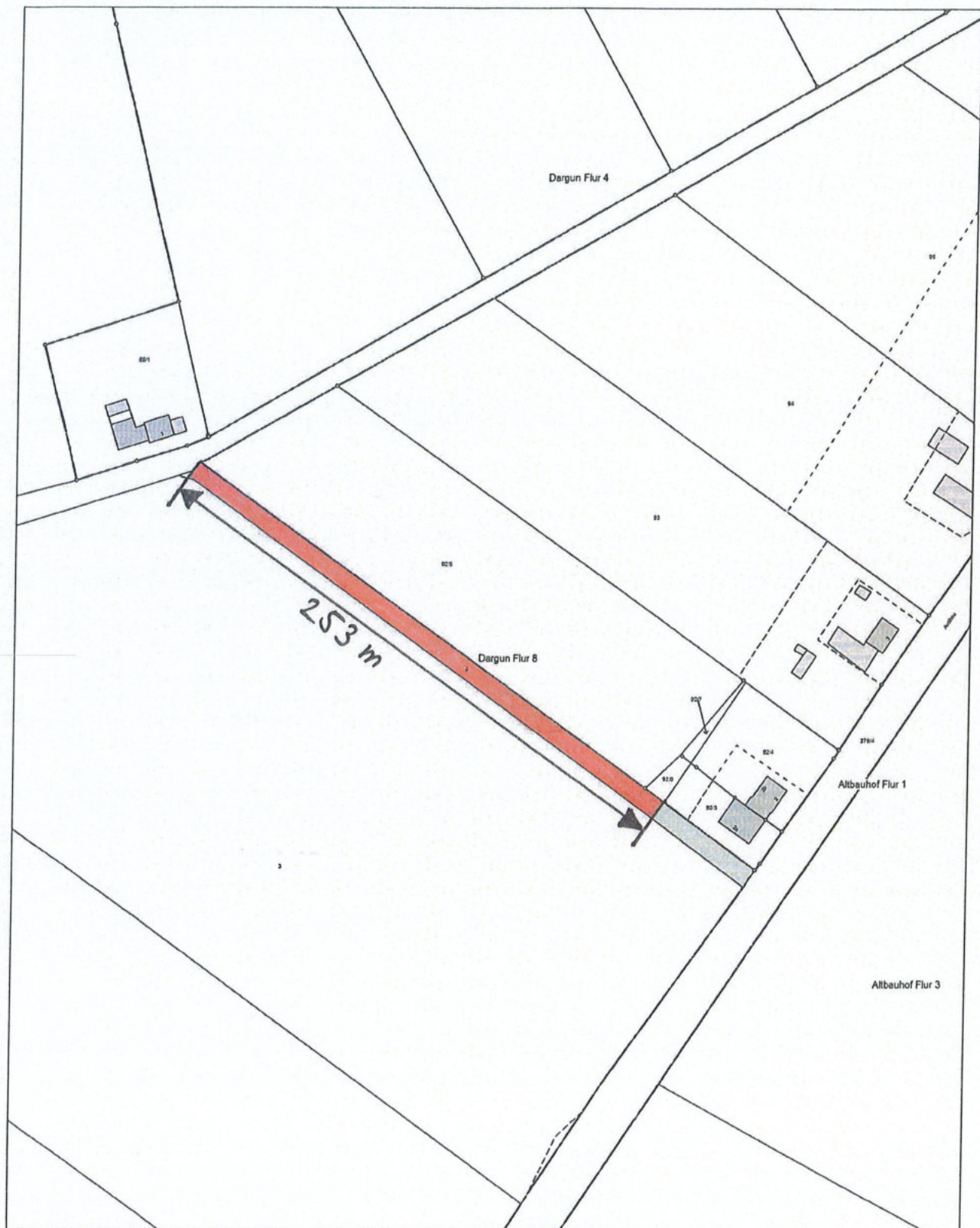
Sprechzeiten:

Mo: 13.00 – 15.00 Uhr
 Di: 13.00 – 16.00 Uhr
 Mi: -
 Do: 09.00 – 12.00 Uhr und 13.00 bis 17.30 Uhr
 Fr: 09.00 – 12.00 Uhr
 sowie nach Vereinbarung

Einwendungen gegen die geplante Teileinziehung sind spätestens innerhalb von zwei Wochen nach Beendigung der Auslegung schriftlich oder zur Niederschrift bei der Stadt Dargun, Platz des Friedens 6 in 17159 Dargun zu erheben.


 Heiko Kärger
 Landrat

Landkreis Mecklenburgische Seenplatte
 Der Landrat
 Regionalstandort Waren (Müritz)
 Bauamt / 3.5 Tiefbau
 zum Amtsbornik 2
 17192 Waren (Müritz)
 TE251



Auszug aus dem Katasterkartenwerk
nur für den internen Gebrauch

Maßstab 1:2406, Auszug ist genordet
Datum: 24.05.2022

Stadt Dargun
Platz des Friedens 6
17159 Dargun

Gemeinde: DargunStadt
Gemarkung: Dargun
Flur: 8
Flurstück: 2

Internet: www.dargun.de



einzuziehender Wegeabschnitt

Landkreis Mecklenburgische Seenplatte
Der Landrat
Regionalstandort Waren (Müritz)
Bauamt / SS Tiefbau
Luisenpark 2
17192 Waren (Müritz) TCS

Stadt Dargun

-Der Bürgermeister-



KOPIE

Landkreis Mecklenburgische Seenplatte
Der Landrat
Regionalstandort Waren/Müritz
Bauamt
z. Hd. Frau Schröder
Zum Amtsbrink 2
17192 Waren/Müritz

Amt:	Bauamt
Auskunft erteilt:	Herr Hempel
Postanschrift:	Platz des Friedens 6, 17159 Dargun
Tel.:	039959/253-25
Fax:	039959/253-75
E-Mail:	richard.hempel@dargun.de
Internet:	www.dargun.de

Ihr Zeichen/Ihre Nachricht vom

Unser Zeichen/Unsere Nachricht vom

Dargun, 2022-03-28

Betreff: Teileinziehung des Verbindungsweges in Dargun-Ausbau zwischen dem Kämmericher Landweg und der Landstraße 20

Sehr geehrte Frau Schröder,

die Stadt Dargun beantragt gemäß § 9 Abs. 2 des Straßen- und Wegegesetzes Mecklenburg-Vorpommern die Teileinziehung des Verbindungsweges in Dargun-Ausbau zwischen dem Kämmericher Landweg und der Landesstraße 20.

Aus überwiegenden Gründen des öffentlichen Wohls erfolgt eine Beschränkung des Verbindungsweges zwischen dem Kämmericher Landweg und der Landesstraße 20. Mit dem Ausbau des Kämmericher Landweges hat dieser Weg seine Verkehrsbedeutung verloren. Alle Grundstücke können über DIN gerecht ausgebaute Gemeindestraßen erreicht werden. Auf Grund der Nutzung des Weges durch forstwirtschaftliche Fahrzeuge werden die anliegenden Anwohner durch Lärm- und Staubimmissionen gestört. Für forstwirtschaftliche Fahrzeuge ist der vorhandene Straßenunterbau nicht geeignet und die Nutzung dieser führt zu erheblichen Oberflächenschaden des ländlichen Weges.

Weiterhin erhalten Sie den Beschluss der Stadtvertretung Dargun zum Antrag auf Teileinziehung.

Mit freundlichen Grüßen
Im Auftrag

R. Hempel

Richard Hempel

Seite 1 von 1

Öffnungszeiten:

Mo 13:00 - 15:00 Uhr
Do/Fr 09:00 - 12:00 Uhr
Di 13:00 - 16:00 Uhr
Do. 13:00 - 17:30 Uhr

Bankverbindung:

Stadt Dargun
IBAN: DE45 1505 0200 0530 0024 69

Sparkasse Neubrandenburg-Demmin
SWIFT-BIC: NOLADE33

Landkreis Mecklenburgische Seenplatte
Der Landrat
Regionalstandort Waren (Müritz)

Bauamt / SGT Tiefbau
Zum Amtsbrink 2

17192 Waren (Müritz) 10250

Beschluss - Nr. SV 44 / 2021

Stadt Dargun	Sitzungstermin	Art der Sitzung	Beteiligte Ämter	Entwurf vom
<input checked="" type="checkbox"/> Stadtvertretung <input type="checkbox"/> Hauptausschuss	07.12.2021	<input checked="" type="checkbox"/> Öffentlich <input type="checkbox"/> Nichtöffentlich	<input type="checkbox"/> ZDF <input checked="" type="checkbox"/> OSB <input type="checkbox"/> Regiebetrieb	18.10.2021
Anlage: Antrag ÜPL				

Beteiligte Ausschüsse	Sitzung vom	Abstimmungsergebnis		
		Ja	Nein	Enth.
<input type="checkbox"/> Hauptausschuss				
<input type="checkbox"/> Finanzausschuss				
<input checked="" type="checkbox"/> Bauausschuss	10.11.2021			
<input type="checkbox"/> Sozialausschuss				
<input type="checkbox"/> Rechnungsprüfungsausschuss				


Betreff: Teileinziehung des Verbindungsweges in Dargun-Ausbau zwischen dem Kämmericher Landweg und der Landesstraße 20

Beschlussvorschlag:

Die Stadt Dargun beantragt die Teileinziehung des Verbindungsweges in Dargun-Ausbau zwischen dem Kämmericher Landweg und der Landesstraße 20 gemäß § 9 Absatz 2 des Straßen- und Wegegesetzes M-V.

Begründung siehe Rückseite!

Dargun, den 07. Dezember 2021



Bürgermeister

Abstimmungsergebnis:

Gesetzliche Anzahl der Stadtvertreter: 14
 Befangene Stadtvertreter: /
 Zur Abstimmung anwesende Stadtvertreter: 10
 Ja - Stimmen: 10
 Nein - Stimmen: //
 Stimmenthaltungen: //

Landkreis Mecklenburgische Seenplatte
 Dorf Labant
 Regionalstation Waren (Müritz)
 Bedienst. SG Tiefbau
 Zentr. Amtsdruck 2
 17192 Waren (Müritz) TEBN

Begründung:

Der Verbindungsweg in Dargun-Ausbau (Gemarkung Dargun, Flur 8, Flurstück 2), zwischen dem Kämmericher Landweg und der Landesstraße 20, verläuft an den Grundstücken:

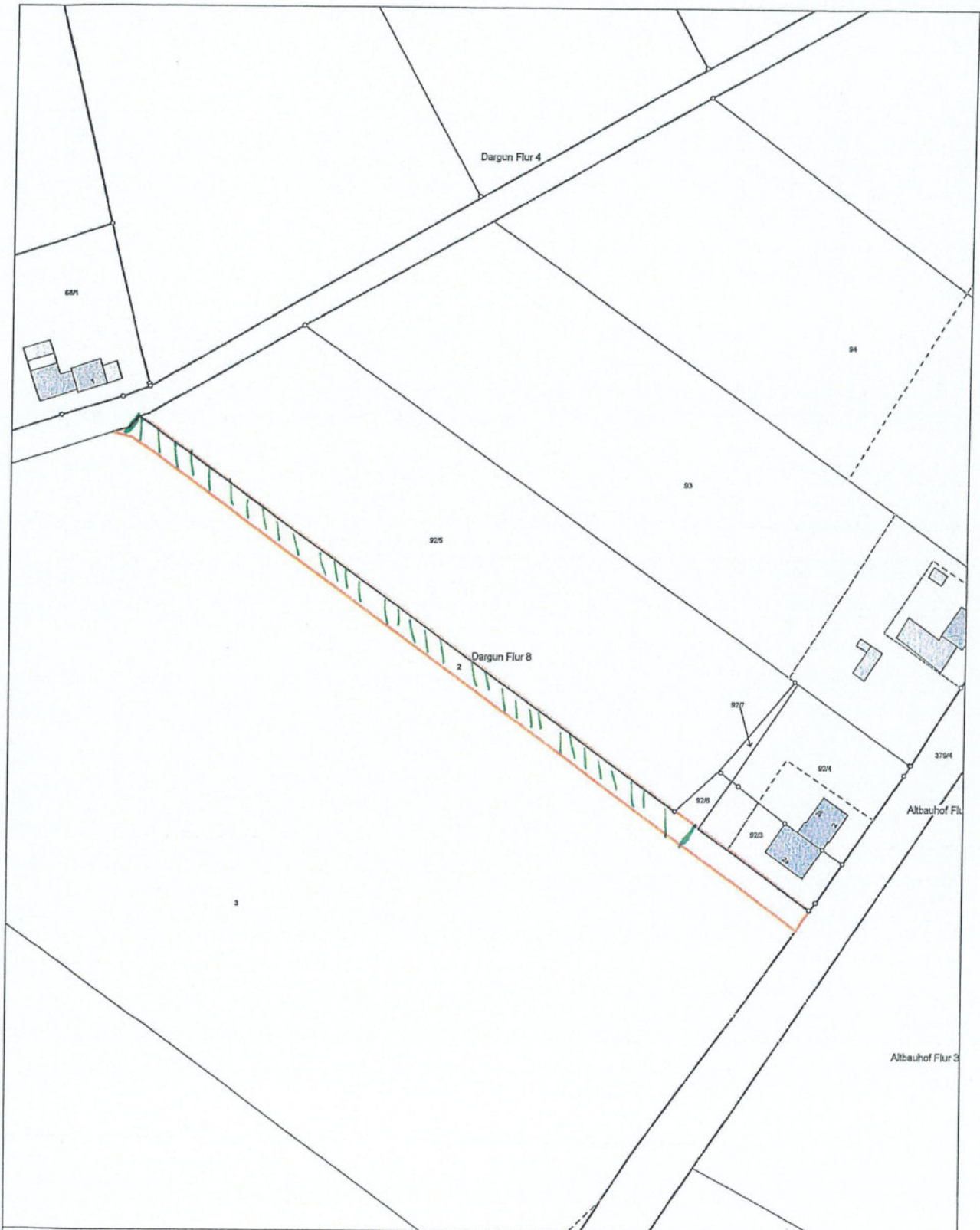
Dargun, Flur 4, Flurstück 92/3
 Dargun, Flur 4, Flurstück 92/6
 Dargun, Flur 4, Flurstück 92/5
 Dargun, Flur 8, Flurstück 3/0
 Dargun, Flur 8, Flurstück 1/0
 Altbauhof, Flur 1, Flurstück 379/4

Entlang und hat eine Gesamtlänge von 303 m.

Aus überwiegenden Gründen des öffentlichen Wohls erfolgt eine Beschränkung des Verbindungsweges zwischen dem Kämmericher Landweg und der Landesstraße 20. Mit dem Ausbau des Kämmericher Landweges hat dieser Weg seine Verkehrsbedeutung verloren. Alle Grundstücke können über DIN gerecht ausgebaute Gemeindestraßen erreicht werden. Auf Grund der Nutzung des Weges durch forstwirtschaftliche Fahrzeuge werden die anliegenden Anwohner durch Lärm- und Staubimmissionen gestört. Für forstwirtschaftliche Fahrzeuge ist der vorhandene Straßenunterbau nicht geeignet und die Nutzung dieser führt zu erheblichen Oberflächenschaden des ländlichen Weges.

Die Teileinziehung des vorgenannten Wegeabschnittes wird gemäß § 9 Absatz 2 des Straßen- und Wegegesetzes M-V durch die Stadt Dargun, als Grundstückseigentümer und Straßenbauasträger, bei der Straßenverkehrsbehörde des Landkreises Mecklenburgische Seenplatte beantragt. Dieser ländliche Weg soll künftig nur noch für Fußgänger und Radfahrer genutzt werden.

Der Lageplan des einzuziehenden Wegeabschnittes ist gemäß § 9 Absatz 3 Straßen- und Wegegesetzes M-V vier Wochen zur Einsicht öffentlich auszulegen. Zeit und Ort der Auslegung sind ortsüblich bekannt zu machen, um Jedermann, dessen Belange durch die Einziehung berührt werden, Gelegenheit zu Einwendungen zu geben.



Auszug aus dem Katasterkartenwerk
 nur für den internen Gebrauch

Maßstab 1:2000, Auszug ist genordet
 Datum: 09.03.2021

Stadt Dargun
 Platz des Friedens 6
 17159 Dargun
 Internet: www.dargun.de

Antrag auf Teileinzählung
 - Benutzung durch Schwerlasttransporte nicht geeignet
 - Wassergebundener Weg, hoher Aufwand da
 Benutzung durch Schwerlast

Gemeinde: DargunStadt
 Gemarkung: Dargun
 Flur: 8
 Flurstück: 2

Landkreis Mecklenburgische Seenplatte

Dr. Ingrid
 Regionalinspektoren (Müritz) 10.02.2021
 17192 Waren (Müritz) TCS



Auszug aus dem Katasterkartenwerk
nur für den internen Gebrauch

Maßstab 1:2000, Auszug ist genordet
Datum: 09.03.2021

Stadt Dargun

Gemeinde: DargunStadt
Gemarkung: Dargun
Flur: 8
Flurstück: 2

Platz des Friedens 6
17159 Dargun

Internet: www.dargun.de

Landkreis Mecklenburgische Seenplatte
Der Landrat
Regionalstandort Waren (Müritz)
Bismarckstr. 50, Titzbau
2. im Amtsbl. 2
17192 Waren (Müritz) *TESEN*



Auszug aus dem Katasterkartenwerk
nur für den internen Gebrauch

Maßstab 1:2406, Auszug ist genordet
Datum: 28.03.2022

Stadt Dargun
Platz des Friedens 6
17159 Dargun
Internet: www.dargun.de

Gemeinde: DargunStadt
Gemarkung: Dargun
Flur: 8
Flurstück: 2

 = einzureziehender Wegeabschnitt

Landkreis Mecklenburgische Seenplatte
Der Rat
Regionalstellen Waren (Müritz)
Bauamt, SC Tiefbau
Zum Amtsbrink 2
17192 Waren (Müritz) *ES*

Flurstücksliste mit Nachweisangaben

28.03.2022

Gemarkung / Flur					
lfd. Nr.	Flurstück	Fläche in m ²	Grundbuch Eigentümer tatsächliche Nutzung Lagebeschreibung Pacht/ Eigentum	Lageinfo	
Dargun / 8					
1.	2	2.543	133825-005005 Normaleigentum oder Miteigentumsanteil Erbbau: Nein Zusätze: 0001.00.00.00.0 Stadt Dargun Platz des Friedens 6 17159 Dargun Eigentum der Kommunen Anteil: 1/1	Anteil: 1/1	
			Weg Fahrweg	2.543 m ²	
			Straße Ausbau	Haus-Nr.	
			Vertrags-Nr.:	Fläche m ² :	
			Art:		
			von:	bis:	
			Bemerkung:		
				m ²	
				m ²	

Gesamtfläche: 2.543